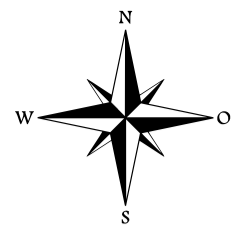
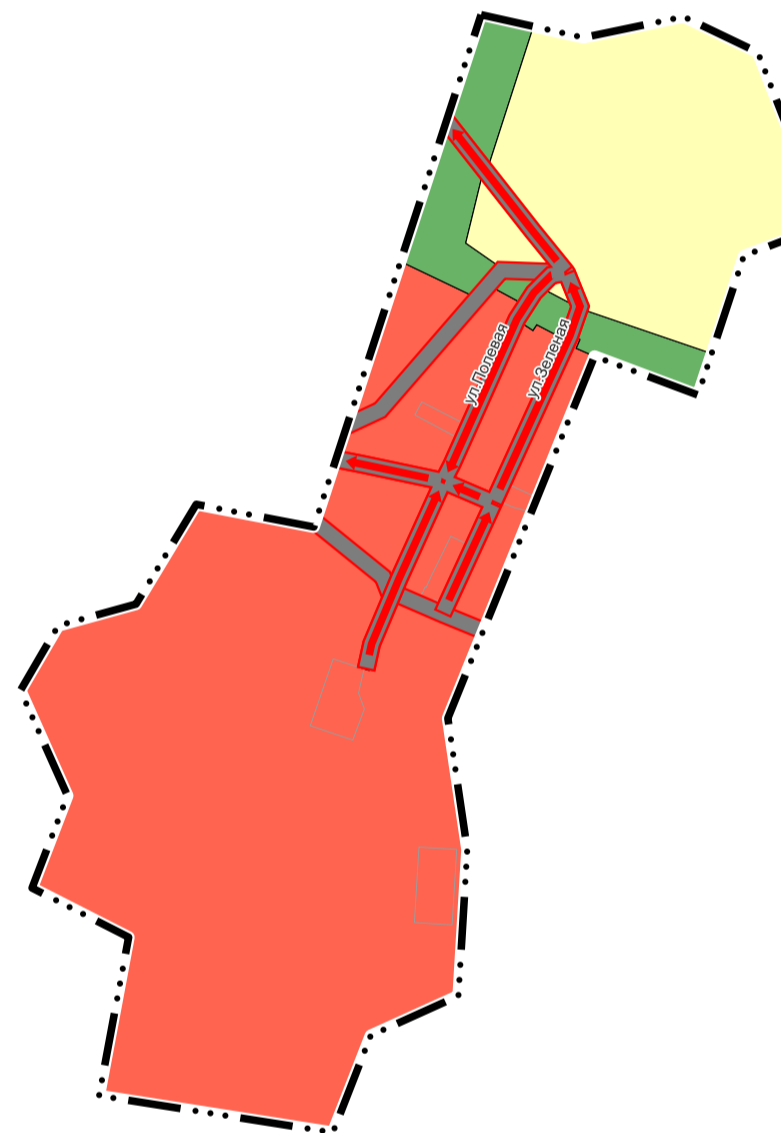




ВНЕСЕНИЕ ИЗМЕНЕНИЙ В ГЕНЕРАЛЬНЫЙ ПЛАН КРАСНОЯРСКОГО МУНИЦИПАЛЬНОГО ОБРАЗОВАНИЯ  
ЭНГЕЛЬССКОГО МУНИЦИПАЛЬНОГО РАЙОНА САРАТОВСКОЙ ОБЛАСТИ  
КАРТА ПЛАНИРУЕМОГО РАЗМЕЩЕНИЯ ОБЪЕКТОВ МЕСТНОГО ЗНАЧЕНИЯ. ПОСЕЛОК ОВРАЖНЫЙ.  
М 1:10000

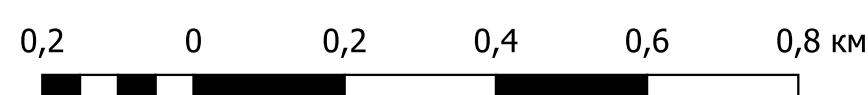


Приложение № 26  
к Приказу министерства строительства  
и жилищно-коммунального хозяйства  
Саратовской области  
от 4 мая 2026 года № 273



**УСЛОВНЫЕ ОБОЗНАЧЕНИЯ**

сущ.	реконстр.	Наименование
<b>ГРАНИЦЫ ЕДИНИЦ АДМИНИСТРАТИВНО-ТЕРРИТОРИАЛЬНОГО ДЕЛЕНИЯ РОССИЙСКОЙ ФЕДЕРАЦИИ</b>		
— · · · ·		Граница населенного пункта
<b>ФУНКЦИОНАЛЬНЫЕ ЗОНЫ</b>		
		Жилые зоны
		Зона транспортной инфраструктуры
		Зоны сельскохозяйственного использования
		Зона озелененных территорий специального назначения
<b>ОБЪЕКТЫ ТРАНСПОРТНОЙ ИНФРАСТРУКТУРЫ</b>		
<b>УЛИЧНО-ДОРОЖНАЯ СЕТЬ СЕЛЬСКОГО НАСЕЛЕННОГО ПУНКТА</b>		
		Улицы в жилой застройке
		Границы земельных участков, стоящих на кадастровом учете



Государственный контракт №01602000009250000170001					
Внесение изменений в генеральный план Красноярского муниципального образования Энгельсского муниципального района Саратовской области					
Изм.	Кол.уч.	Лист	№ док.	Подп.	Дата
Директор			Крещениников К.И.		2025
Рук. отдела			Савинкова Д.С.		2025
Рук. проекта			Акмалетдинов С.А.		2025
Разработчик			Лукманова А.Л.		2025
Генеральный план				Стадия	Лист
				ГП	1.11
Карта планируемого размещения объектов местного значения. Поселок Овражный.				Листов	45
				ООО "ПР"	